

## УСЛОВНЫЕ ОБОЗНАЧЕНИЯ

	СТАРТ СУ		СУДЕЙСКИЙ ПУНКТ КОНТРОЛЯ ВРЕМЕНИ
	ФИНИШ СУ		МЕСТО ДИСЛОКАЦИИ АВТОМОБИЛЕЙ СКОРОЙ МЕДИЦИНСКОЙ ПОМОЩИ
	ОТМЕТКА ВРЕМЕНИ ФИНИША СУ		РАДИОПОСТ БЕЗОПАСНОСТИ
	ПОСТ КОНТРОЛЯ ШИН		НАЧАЛО ЗАПРАВОЧНОЙ ЗОНЫ
	КОНТРОЛЬНО- ПРОПУСКНОЙ ПУНКТ		КОНЕЦ ЗАПРАВОЧНОЙ ЗОНЫ
	НАПРАВЛЕНИЕ ДВИЖЕНИЯ		СТАРТОВЫЙ ПОДИУМ
	КИЛОМЕТРОВЫЙ УКАЗАТЕЛЬ		ЖЕЛЕЗНОДОРОЖНЫЕ И ТРАМВАЙНЫЕ ПУТИ
	ДОРОЖНЫЙ УКАЗАТЕЛЬ		ОПОРЫ ЛИНИЙ ЭЛЕКТРОПЕРЕДАЧ
	ДОРОЖНЫЕ ЗНАКИ		СТРОЕНИЕ
	ОСТАНОВКА ОБЩЕСТВЕННОГО ТРАНСПОРТА		ВОДОЕМ
	СВЕТОФОР		ТРОПИНКА, МАЛОПРОЕЗЖАЯ ДОРОГА
	ЗАБОР, ВОРОТА		МОСТ
	ДЕРЕВО		АВТОЗАПРАВОЧНАЯ СТАНЦИЯ

## Ралли «Стилобит-2023»

### ПРОИСШЕСТВИЕ, АВАРИЯ И ПРОЦЕДУРЫ БЕЗОПАСНОСТИ

Все экипажи обязаны знать и выполнять требования статьи 4.5 ПР «Безопасность на ралли».

Если Вы видите показанный **красный знак-символ «SOS»** или **автомобиль, потерпевший аварию**, вблизи которого не видно членов пострадавшего экипажа (или видно, что они находятся внутри автомобиля) и не показывается зеленый знак-символ «ОК», Вы должны **НЕМЕДЛЕННО** остановиться для оказания помощи и как можно точнее выяснить следующую информацию:

- стартовый номер попавшего в аварию экипажа;
- количество пострадавших в экипаже и/или иных лиц;
- факт блокирования в автомобиле или вне его любого члена экипажа;
- точное место аварии (с указанием позиции в дорожной книге или любых других привязок на местности);
- любую другую жизненно важную информацию (о пожаре или опасности пожара, затоплении автомобиля и т.п.).

Одновременно с выяснением данной информации примите меры для остановки всех следующих экипажей, а также, используя все имеющиеся средства связи известите о случившемся штаб ралли.

Сообщите следующему за Вами остановившемуся автомобилю вышеуказанную информацию. Он должен проехать от места происшествия в сторону ближайшего по ходу движения радиопоста и сообщить о происшествии.

Все последующие автомобили, которым тоже должен показываться красный знак – символ «SOS», обязаны остановиться для выяснения необходимости помощи. Дальнейшее движение разрешается только в дорожном режиме без создания помех для беспрепятственного проезда автомобилей медицинской помощи и спасательных служб.

Если Вы при движении на СУ видите красный флаг, показанный дорожным маршалом, одетым в идентифицирующую одежду, Вы обязаны немедленно снизить скорость и находиться в готовности остановиться. Дальнейшее движение разрешается только в дорожном режиме.

В случае остановки автомобиля на СУ независимо от причины (за исключением остановки в связи с вышеописанными обстоятельствами и случаев, когда Ваш автомобиль полностью находится вне дороги и очевидно не мешает прохождению других автомобилей). Вы должны немедленно выставить на заметное место за 100 метров до места остановки автомобиля один светоотражающий знак «треугольник», а второй установить за 10 - 15 метров до автомобиля. Оба знака должны быть установлены на той же стороне дороги, где находится автомобиль.

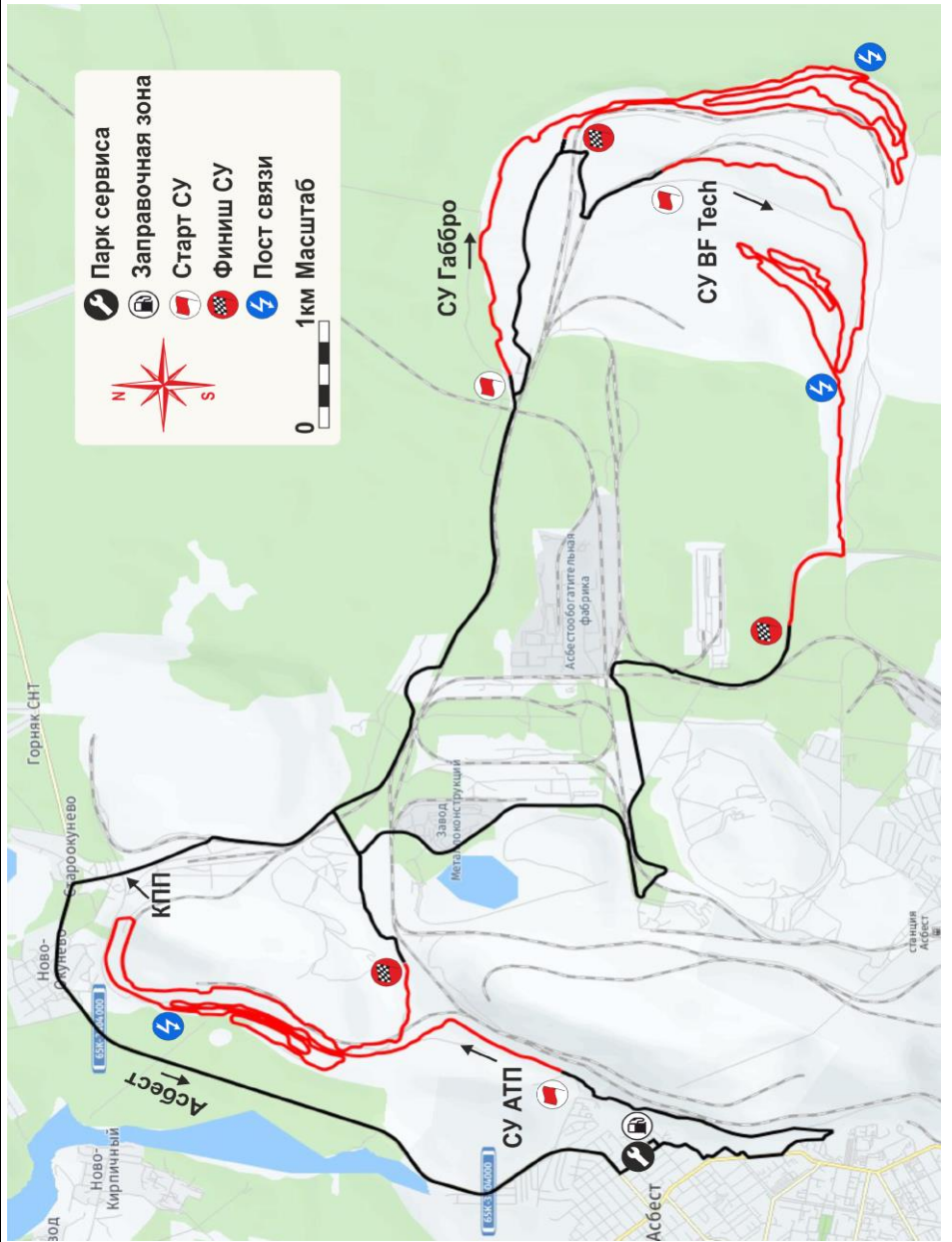
В случае аварии, когда не требуется немедленная медицинская помощь, Вы должны четко показывать зеленый знак-символ «ОК» всем последующим экипажам и любому вертолету, пытающемуся оказать помощь. Если Вы покидаете свой автомобиль, знак «ОК» должен быть выставлен так, чтобы его было ясно видно другим проезжающим экипажам, и надежно закреплен на автомобиле.

Номера телефонов для экстренных случаев: **+7-905-806-15-21, +7-912-89-78-140**

Если Вы сошли, сообщите в штаб по телефонам: **+7-905-806-15-21, +7-912-89-78-140**

после чего как можно быстрее – на ближайшем контрольном посту – сдайте свою контрольную карту с указанием причины схода или передайте ее с открывающим трассу автомобилем-«метлой».

# Ралли «Стилобит-2023»

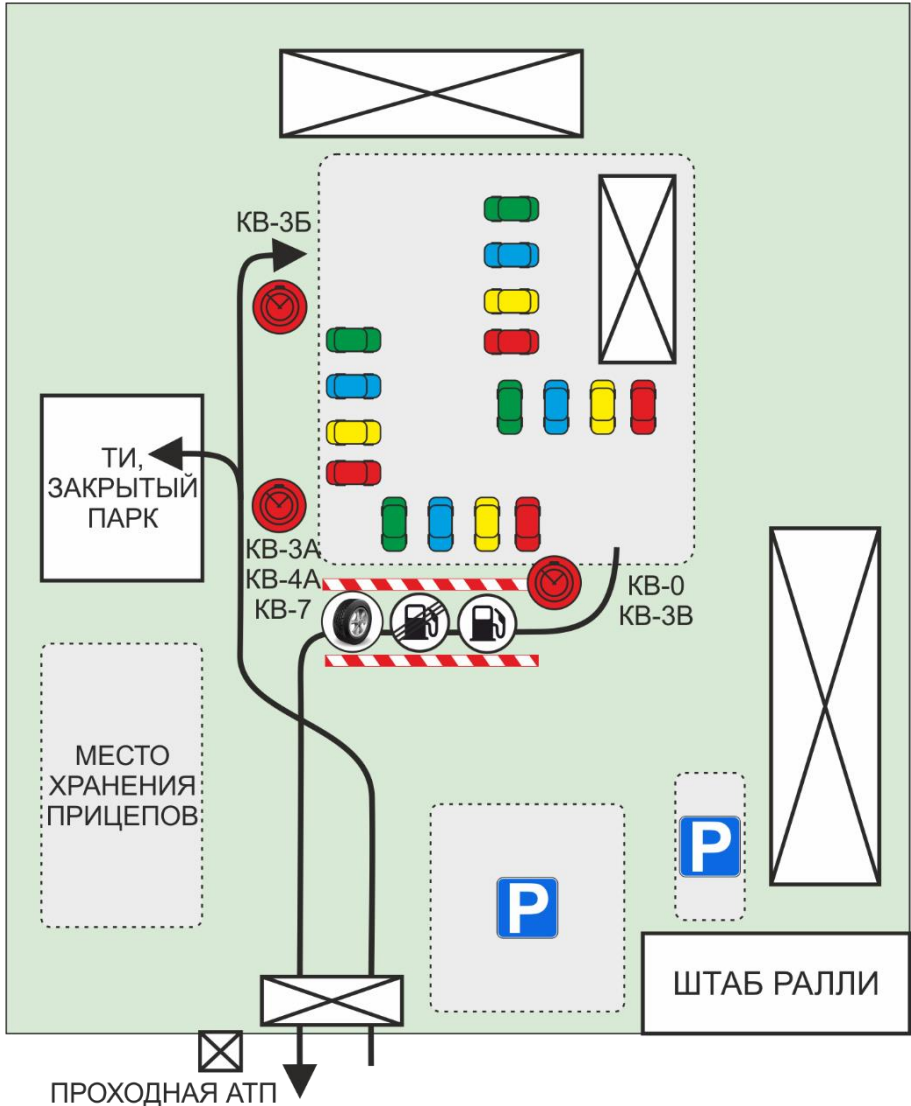


10-й этап Кубка России  
4-й этап открытого чемпионата УрФО  
**Ралли «Стилобит-2023»**  
МАРШРУТНЫЙ ЛИСТ

День 1, Воскресенье, 23 июля 2023 г.

	КВ/СУ	НАИМЕНОВАНИЕ	Дист. СУ	Дист. Связи	Дист. Общая	Норма времени	Средняя скорость	1-й экипаж	
Секция 1	0	Старт		0,00	0,00			9:00	
	33-1	до этой зоны	(0,00)	(0,00)	(0,00)				
		до следующей зоны	(40,30)	(51,50)	(88,45)				
	1	АТП-1		4,19	4,19	0:15	16,76	9:15	
	1	<b>АТП-1</b>	<b>14,55</b>			<b>0:03</b>		<b>9:18</b>	
	2	BF Tech-1		10,46	25,01	0:40	37,52	9:58	
	2	<b>BF Tech-1</b>	<b>11,20</b>			<b>0:03</b>		<b>10:01</b>	
	3	АТП-2		22,11	33,31	0:55	36,34	10:56	
	3	<b>АТП-2</b>	<b>14,55</b>			<b>0:03</b>		<b>10:59</b>	
	3А*	ТЗ-вход		14,72	25,92	0:40	38,88	11:39	
3Б	Сервис-вход		0,02	0,02	0:03		11:42		
<b>Всего по 1-й секции</b>			<b>40,30</b>	<b>51,50</b>	<b>88,45</b>		<b>45,56% СУ</b>		
*Разрешено раннее прибытие и отметка на КВ-3А. Новый порядок старта.									
<b>Сервис А (АТП)</b>			<b>(40,30)</b>	<b>(51,50)</b>	<b>(88,45)</b>	<b>(1:18)</b>			
Секция 2	3В	Сервис-выход		0,00	0,00			13:00	
	33-2	до этой зоны	(40,30)	(51,50)	(91,80)				
		до следующей зоны	(26,00)	(44,10)	(88,50)				
	4	Габбро-1		15,99	15,99	0:25	38,38	13:25	
	4	<b>Габбро-1</b>	<b>14,80</b>			<b>0:03</b>		<b>13:28</b>	
	4А**	Финиш УрФО		16,92	31,72	0:50	38,06	14:18	
	** КВ-4А только для экипажей чемпионата УрФО, разрешено раннее прибытие и отметка, финиш, закрытый парк								
	5	BF Tech-2		1,91	16,71	0:25	40,10	13:53	
	5	<b>BF Tech-2</b>	<b>11,20</b>			<b>0:03</b>		<b>13:56</b>	
	6	Габбро-2		9,28	24,08	0:50	28,90	14:46	
6	<b>Габбро-2</b>	<b>14,80</b>			<b>0:03</b>		<b>14:49</b>		
7***	Финиш		16,92	31,72	0:50	38,06	15:39		
<b>Всего по 3-й секции</b>			<b>40,80</b>	<b>44,10</b>	<b>88,50</b>		<b>46,10% СУ</b>		
***Разрешено раннее прибытие и отметка на КВ-7. Финиш, закрытый парк.									
<b>ВСЕГО ПО РАЛЛИ</b>									
Кубок России			<b>81,10</b>	<b>95,60</b>	<b>176,95</b>		<b>45,83% СУ</b>		
Чемпионат УрФО			<b>55,10</b>	<b>68,42</b>	<b>120,17</b>		<b>45,85% СУ</b>		

СХЕМА СЕРВИСНОЙ ЗОНЫ



Дистанция (км)










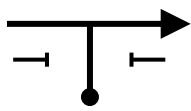
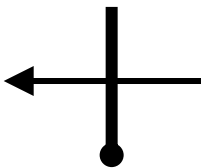
4,19

Время (ч:м)

0:15

Скорость (км/ч)

16,76

Расстояние		НАПРАВЛЕНИЕ ДВИЖЕНИЯ	ИНФОРМАЦИЯ	До КВ
Общее	От позиции			
0,00	0,00		 <b>КВ-0 АТП</b> 57°01'41.2" 61°28'48.1"	4,19
0,01	0,01		 	4,18
0,04	0,03			4,15
0,05	0,01			4,14
0,13	0,08		<b>Выезд из АТП</b>	4,06
0,20	0,07			3,99
0,06				

Дистанция (км)

4,19

Время (ч:м)

0:15

Скорость (км/ч)

16,76

Расстояние		НАПРАВЛЕНИЕ ДВИЖЕНИЯ	А Г	ИНФОРМАЦИЯ	До КВ
Общее	От позиции				
0,26	0,06	<p>7</p>		Далее по грунтовой дороге в объезд ремонта ул.Володарского	3,93
1,08	0,82	<p>8</p>		На ул.Володарского	3,11
1,42	0,34	<p>9</p>		<div style="border: 1px solid black; padding: 5px; display: inline-block;">                 Центральный карьер                  рудоуправления                  ПАО «Ураласбест»             </div>	2,77
1,63	0,21	<p>10</p>			2,56
1,83	0,20	<p>11</p>			2,36
2,22	0,39	<p>12</p>			1,97

СУ

КВ 0 Старт

/КВ 1 АТП-1

Дистанция (км)

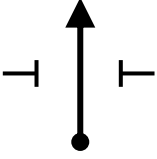




4,19

Время (ч:м)

0:15

Скорость (км/ч)

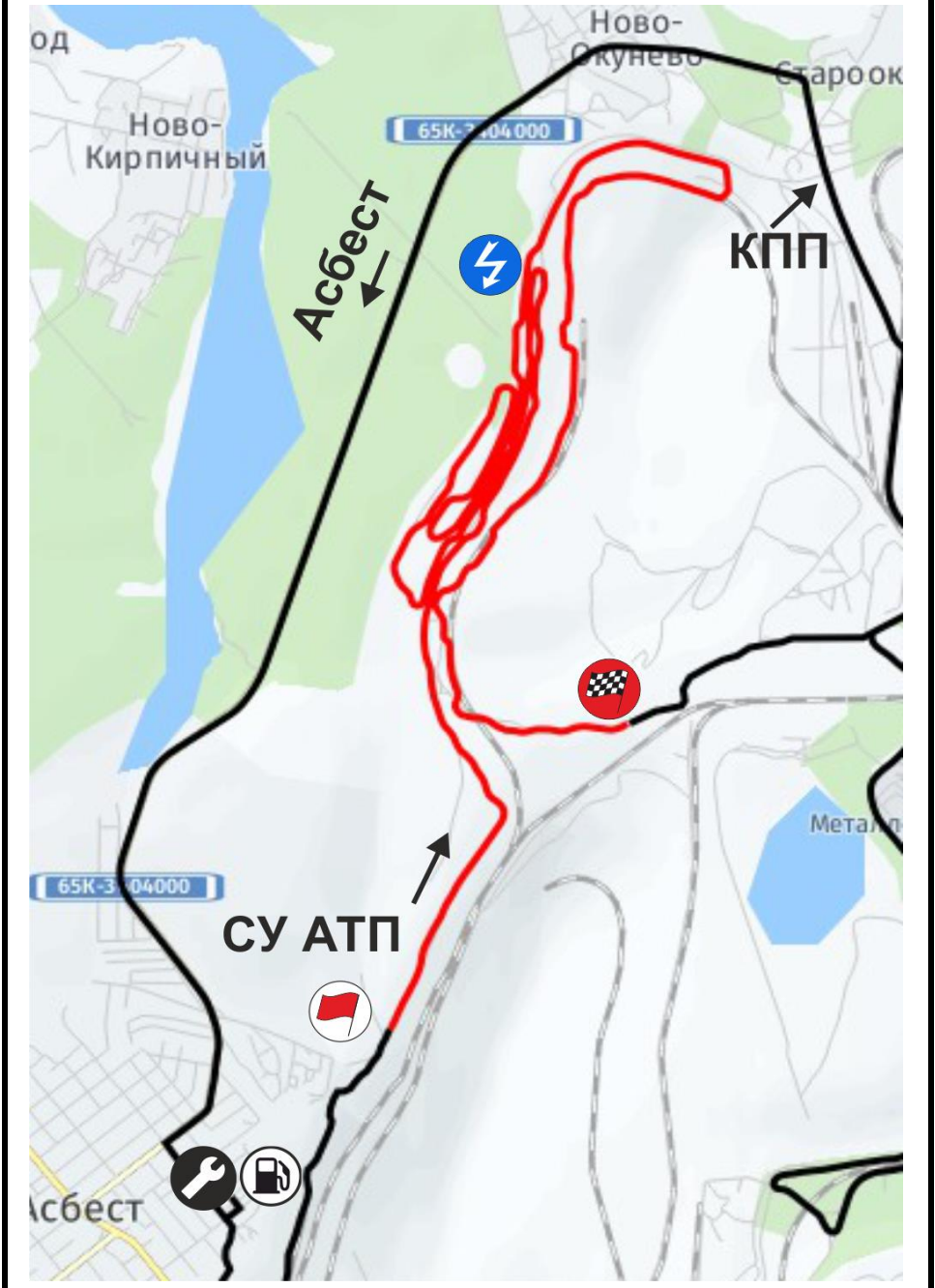
16,76

Расстояние		НАПРАВЛЕНИЕ ДВИЖЕНИЯ	ИНФОРМАЦИЯ	До КВ
Общее	От позиции			
3,83	1,61	13 		0,36
4,15	0,32	14 		0,04
4,19	0,04	15 	 КВ-1 АТП-1 57°01'54.4"N 61°29'15.8"E (0,05)	0,00





Ралли «Стилобит-2023»



СУ 1 АТП-1

14,55

КВ 1 АТП-1

/КВ 2 BF Tech-1

Дистанция (км) 25,01

Время (ч:м)

0:40

Скорость (км/ч)

25,01

Расстояние		НАПРАВЛЕНИЕ ДВИЖЕНИЯ	ИНФОРМАЦИЯ	До КВ
Общее	От позиции			
0,00	0,00	<p>1 14,55</p>	<p>СУ-1 АТП-1 57°01'55.8"N 61°29'17.5"E ПС</p>	25,01
1,96	1,96	<p>2 12,59</p>		23,05
4,24	2,28	<p>3 10,31</p>	<p>57°03'54.0"N 61°30'05.4"E ПС</p>	20,77
9,01	4,77	<p>4 5,54</p>	<p>57°03'54.0"N 61°30'05.4"E ПС</p>	16,00
13,81	4,80	<p>5 0,74</p>		11,20
13,95	0,14	<p>6 0,60</p>		11,06

0,60

СУ 1 АТП-1

14,55

КВ 1 АТП-1

/КВ 2 BF Tech-1

Дистанция (км)

25,01

Время (ч:м)

0:40

Скорость (км/ч)

25,01

Расстояние		НАПРАВЛЕНИЕ ДВИЖЕНИЯ	А Г	ИНФОРМАЦИЯ	До КВ
Общее	От позиции				
14,55	0,60	<p>7 0,00</p>		<p>СУ-1 АТП-1 57°02'47.2"N 61°30'27.1"E</p>	10,46
14,79	0,24	<p>8</p>		<p>СУ-1 АТП-1 57°02'49" 61°30'41"</p> <p>ПС</p>	10,22
14,84	0,05	<p>9</p>			10,17
15,25	0,41	<p>10</p>			9,76
15,74	0,49	<p>11</p>			9,27
16,23	0,49	<p>12</p>			8,78

1,14


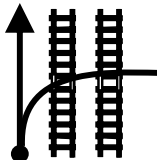
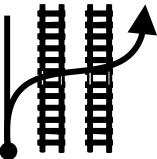
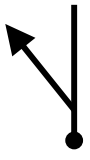
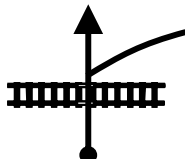
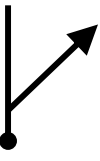
Дистанция (км) 25,01

Время (ч:м)

0:40

Скорость (км/ч)

25,01

Расстояние		НАПРАВЛЕНИЕ ДВИЖЕНИЯ	А Г	ИНФОРМАЦИЯ	До КВ
Общее	От позиции				
17,37	1,14	 <p>13</p>			7,64
20,74	3,37	 <p>14</p>			4,27
20,80	0,06	 <p>15</p>			4,21
21,17	0,37	 <p>16</p>			3,84
21,50	0,33	 <p>17</p>			3,51
23,27	1,77	 <p>18</p>			1,74

СУ 1 АТП-1

14,55

КВ 1 АТП-1

/КВ 2 BF Tech-1

Дистанция (км)

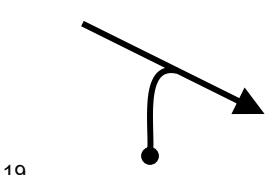
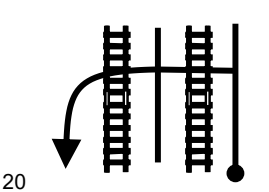
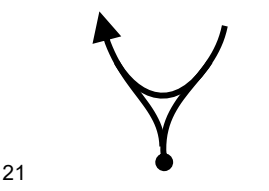
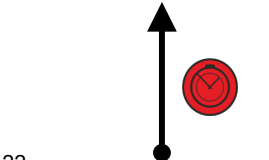

25,01

Время (ч:м)

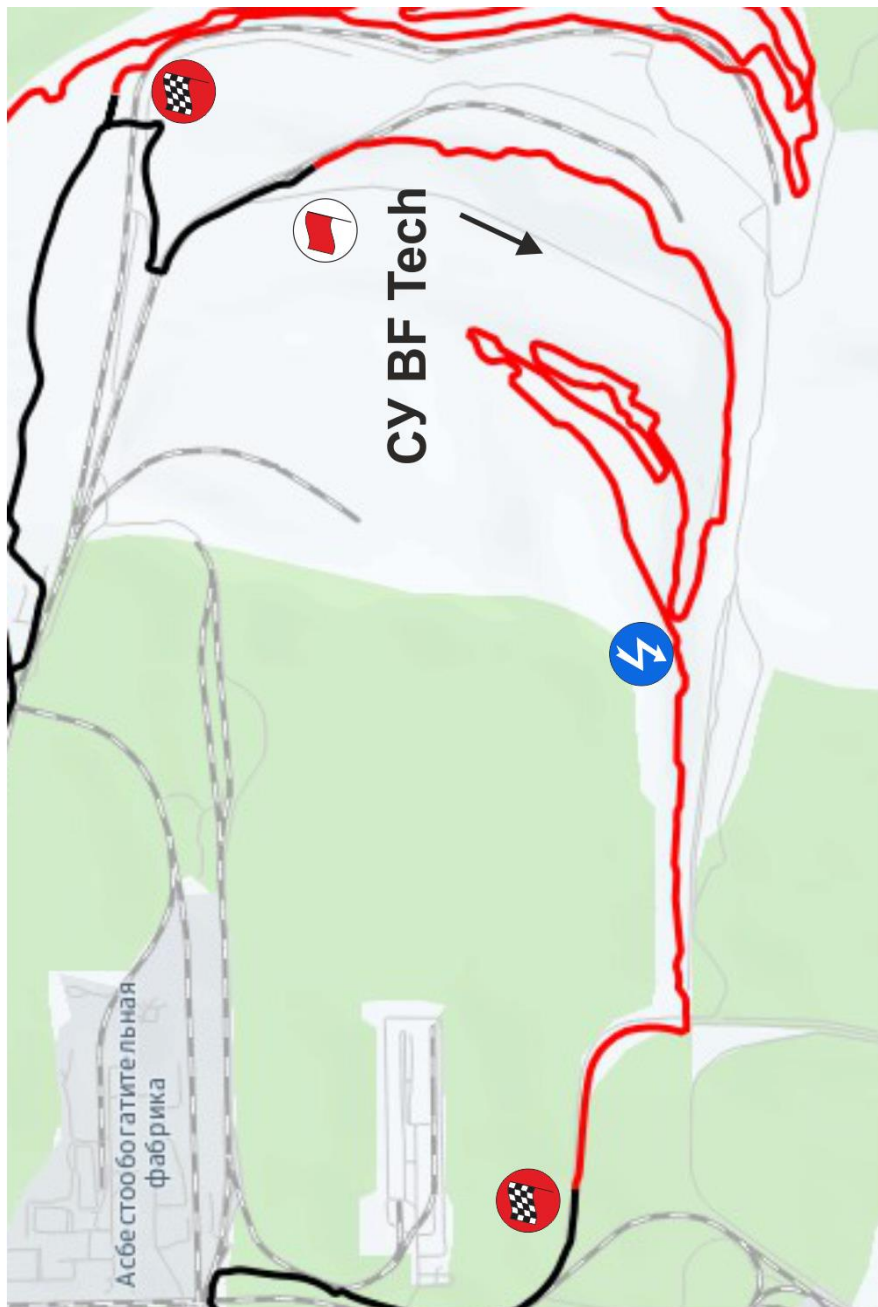
0:40

Скорость (км/ч)

25,01

Расстояние		НАПРАВЛЕНИЕ ДВИЖЕНИЯ	А Г	ИНФОРМАЦИЯ	До КВ
Общее	От позиции				
23,53	0,26	 <p>19</p>			1,48
24,16	0,63	 <p>20</p>			0,85
24,96	0,80	 <p>21</p>			0,05
25,01	0,05	 <p>22</p>	 <p>КВ-2 BF Tech-1 57°01'37.2"N 61°37'54.2"E (0,05)</p>	0,00	





СУ 2 BF Tech-1

11,20

КВ 2

BF Tech-1

/КВ 3

АТП-2

Дистанция (км)

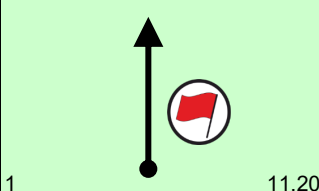

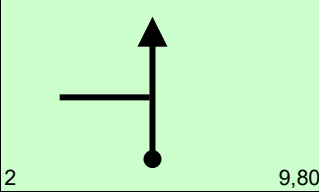
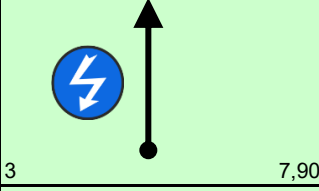
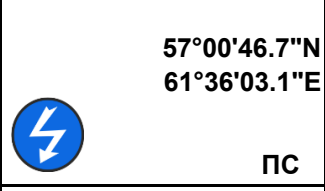
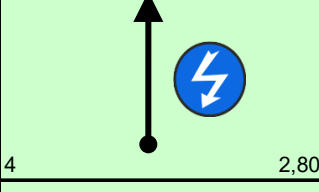
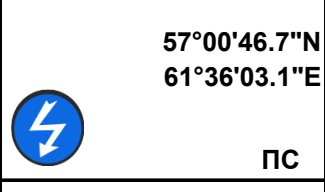
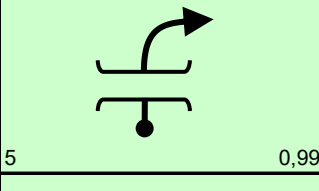
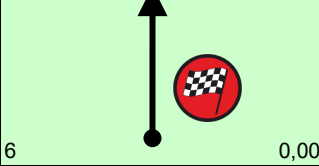

33,31

Время (ч:м)

0:55

Скорость (км/ч)

36,34

Расстояние		НАПРАВЛЕНИЕ ДВИЖЕНИЯ	ИНФОРМАЦИЯ	До КВ
Общее	От позиции			
0,00	0,00			33,31
1,40	1,40			31,91
3,30	1,90			30,01
8,40	5,10			24,91
10,21	1,81			23,10
11,20	0,99			22,11

0,20

Дистанция (км)

33,31

Время (ч:м)

0:55

Скорость (км/ч)

36,34

Расстояние		НАПРАВЛЕНИЕ ДВИЖЕНИЯ	ИНФОРМАЦИЯ	До КВ
Общее	От позиции			
11,40	0,20		<p>СУ-2 BF Tech-1 57°01'00.2"N 61°33'28.0"E</p> <p>ПС</p>	21,91
11,45	0,05			21,86
12,29	0,84			21,02
12,58	0,29			20,73
13,12	0,54			20,19
13,40	0,28			19,91



Дистанция (км)

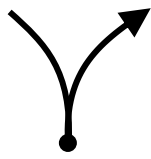
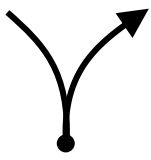
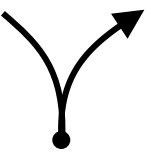
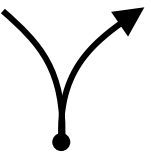
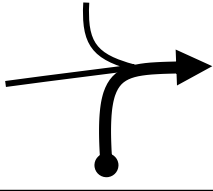
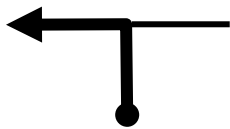
33,31

Время (ч:м)

0:55

Скорость (км/ч)

36,34

Расстояние		НАПРАВЛЕНИЕ ДВИЖЕНИЯ	А Г	ИНФОРМАЦИЯ	До КВ
Общее	От позиции				
15,22	1,82	13 			18,09
15,31	0,09	14 			18,00
15,51	0,20	15 			17,80
15,56	0,05	16 			17,75
18,86	3,30	17 			14,45
19,33	0,47	18 			13,98

Дистанция (км)

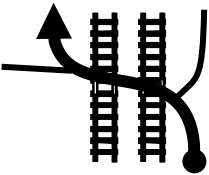
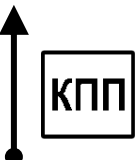
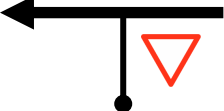

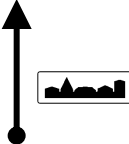



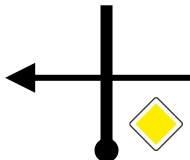

33,31

Время (ч:м)

0:55

Скорость (км/ч)

36,34

Расстояние		НАПРАВЛЕНИЕ ДВИЖЕНИЯ	А Г	ИНФОРМАЦИЯ	До КВ
Общее	От позиции				
20,45	1,12	 <p>19</p>			12,86
21,39	0,94	 <p>20</p>			11,92
21,74	0,35	 <p>21</p>			11,57
22,27	0,53	 <p>22</p>			11,04
28,15	5,88	 <p>23</p>			5,16
28,40	0,25	 <p>24</p>		 На ул.Северную	4,91

Дистанция (км)

33,31

Время (ч:м)

0:55

Скорость (км/ч)

36,34

Расстояние		НАПРАВЛЕНИЕ ДВИЖЕНИЯ	ИНФОРМАЦИЯ	До КВ
Общее	От позиции			
29,32	0,92	<p>25</p>	<p>Далее по грунтовой дороге в объезд ремонта ул.Володарского</p>	3,99
29,38	0,06	<p>26</p>	<p>На ул.Володарского</p>	3,93
30,20	0,82	<p>27</p>	<p>Центральный карьер рудоуправления ПАО «Ураласбест»</p>	3,11
30,54	0,34	<p>28</p>	<p>Центральный карьер рудоуправления ПАО «Ураласбест»</p>	2,77
30,75	0,21	<p>29</p>		2,56
30,95	0,20	<p>30</p>		2,36

Дистанция (км)

33,31

Время (ч:м)

0:55

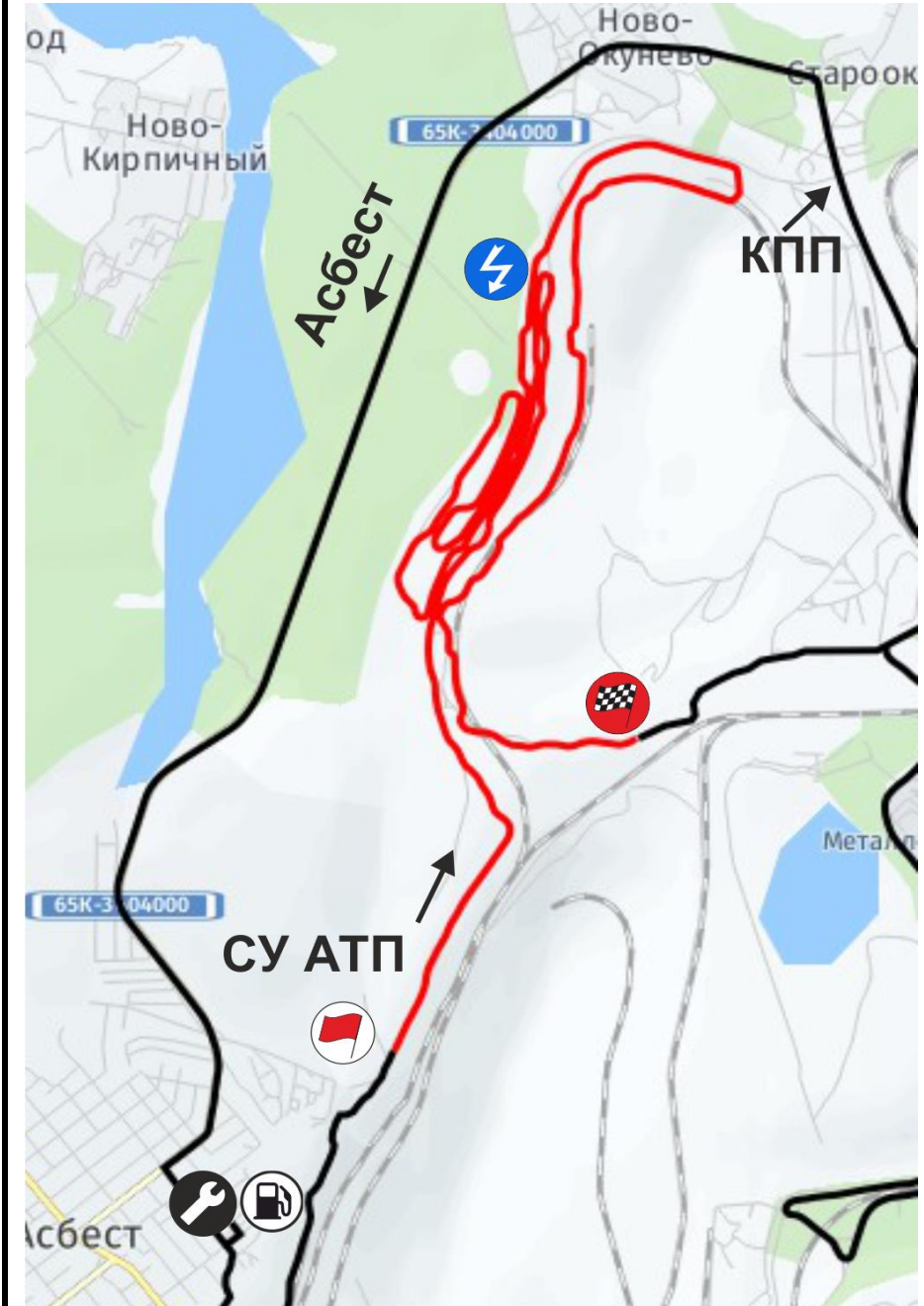
Скорость (км/ч)

36,34

Расстояние		НАПРАВЛЕНИЕ ДВИЖЕНИЯ	ИНФОРМАЦИЯ	До КВ
Общее	От позиции			
31,34	0,39	31 		1,97
32,95	1,61	32 		0,36
33,27	0,32	33 		0,04
33,31	0,04	34 	 КВ-3 АТП-2 57°01'54.4"N 61°29'15.8"E (0,05)	0,00



# Ралли «Стилобит-2023»



СУ 3 АТП-2

14,55

КВ 3 АТП-2

/КВ 3А ТЗ-вход

Дистанция (км)

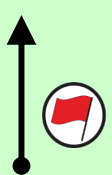



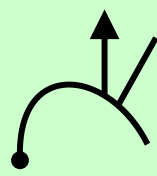
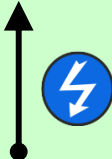

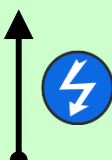

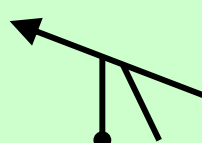

25,92

Время (ч:м)

0:55

Скорость (км/ч)

36,34

Расстояние		НАПРАВЛЕНИЕ ДВИЖЕНИЯ	ИНФОРМАЦИЯ	До КВ
Общее	От позиции			
0,00	0,00	1  14,55	 СУ-3 АТП-2 57°01'55.8"N 61°29'17.5"E   ПС	25,92
1,96	1,96	2  12,59		23,96
4,24	2,28	3  10,31	 57°03'54.0"N 61°30'05.4"E ПС	21,68
9,01	4,77	4  5,54	 57°03'54.0"N 61°30'05.4"E ПС	16,91
13,81	4,80	5  0,74		12,11
13,95	0,14	6  0,60		11,97

0,60

СУ 3 АТП-2

14,55

КВ 3 АТП-2

/КВ 3А ТЗ-вход

Дистанция (км)

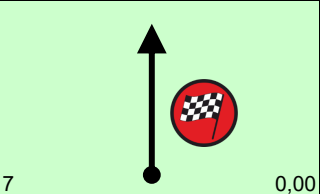

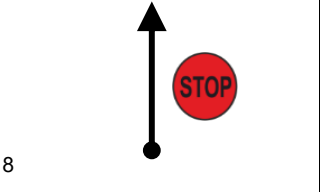


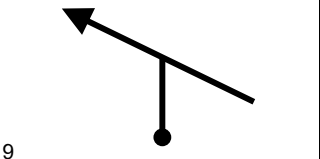
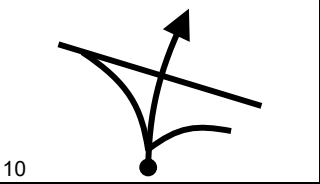
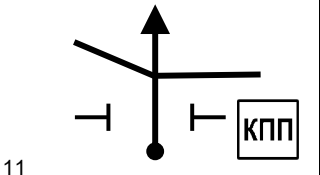
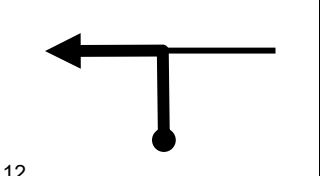
25,92

Время (ч:м)

0:55

Скорость (км/ч)

36,34

Расстояние		НАПРАВЛЕНИЕ ДВИЖЕНИЯ	ИНФОРМАЦИЯ	До КВ
Общее	От позиции			
14,55	0,60	 <p>7 0,00</p>	 <p>СУ-3 АТП-2 57°02'47.2"N 61°30'27.1"E</p>	11,37
14,79	0,24	 <p>8</p>	 <p>СУ-3 АТП-2 57°02'49" 61°30'41"</p>  <p>ПС</p>	11,13
14,84	0,05	 <p>9</p>		11,08
15,25	0,41	 <p>10</p>		10,67
15,74	0,49	 <p>11</p>		10,18
16,23	0,49	 <p>12</p>		9,69

Дистанция (км)

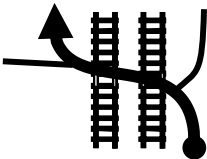
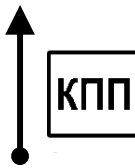
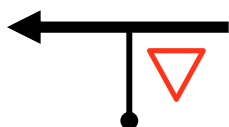

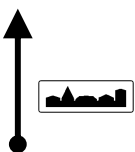



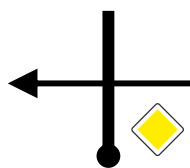

25,92

Время (ч:м)

0:55

Скорость (км/ч)

36,34













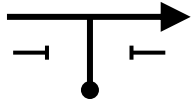
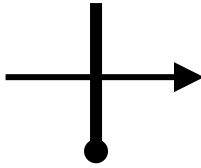
Расстояние		НАПРАВЛЕНИЕ ДВИЖЕНИЯ	А Г	ИНФОРМАЦИЯ	До КВ
Общее	От позиции				
17,35	1,12	 <p>13</p>			8,57
18,29	0,94	 <p>14</p>			7,63
18,64	0,35	 <p>15</p>			7,28
19,17	0,53	 <p>16</p>			6,75
25,05	5,88	 <p>17</p>			0,87
25,30	0,25	 <p>18</p>		 <p>На ул.Северную</p>	0,62



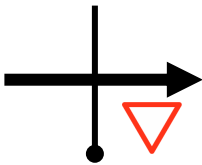



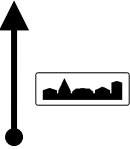



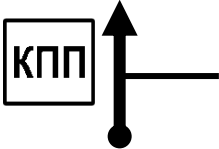
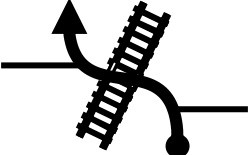
СУ 3 АТП-2		14,55	КВ 3 АТП-2	/КВ 3А ТЗ-вход		
Дистанция (км)		25,92	Время (ч.м)	0:55	Скорость (км/ч)	36,34
Расстояние		НАПРАВЛЕНИЕ ДВИЖЕНИЯ	А Г	ИНФОРМАЦИЯ	До КВ	
Общее	От позиции					
25,73	0,43			<p>На ул.Серова</p>	0,19	
25,80	0,07			<p>Въезд в АТП</p>	0,12	
25,92	0,12			<p>КВ-3А ТЗ-вход 57°01'40.0" 61°28'43.5"</p>	0,00	
					21	



Дистанция (км) 14,49      Время (ч:м) 0:25      Скорость (км/ч) 38,38

Расстояние		НАПРАВЛЕНИЕ ДВИЖЕНИЯ	ИНФОРМАЦИЯ	До КВ
Общее	От позиции			
0,00	0,00	 <p>1</p>	<p><b>КВ-3В Сервис-выход</b>                      57°01'41.2"                      61°28'48.1"</p>  	14,49
0,01	0,01	  <p>2</p>		14,48
0,04	0,03	  <p>3</p>		14,45
0,05	0,01	  <p>4</p>		14,44
0,13	0,08	 <p>5</p>	<p><b>Выезд из АТП</b></p>	14,36
0,20	0,07	 <p>6</p>		14,29

Дистанция (км) 14,49      Время (ч:м) 0:25      Скорость (км/ч) 38,38

Расстояние		НАПРАВЛЕНИЕ ДВИЖЕНИЯ	А Г	ИНФОРМАЦИЯ	До КВ
Общее	От позиции				
0,62	0,42	 <p>7</p>		 <p>На ул.Луговую</p>	13,87
0,87	0,25	 <p>8</p>			13,62
6,08	5,21	 <p>9</p>			8,41
7,32	1,24	 <p>10</p>			7,17
7,72	0,40	 <p>11</p>			6,77
8,57	0,85	 <p>12</p>			5,92

СУ

КВ 3В Сервис-выход /КВ 4 Габбро-1

Дистанция (км)

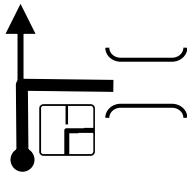


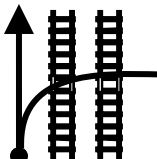
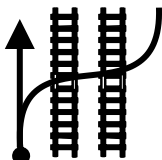
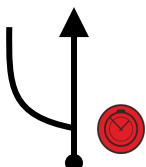

14,49

Время (ч:м)

0:25

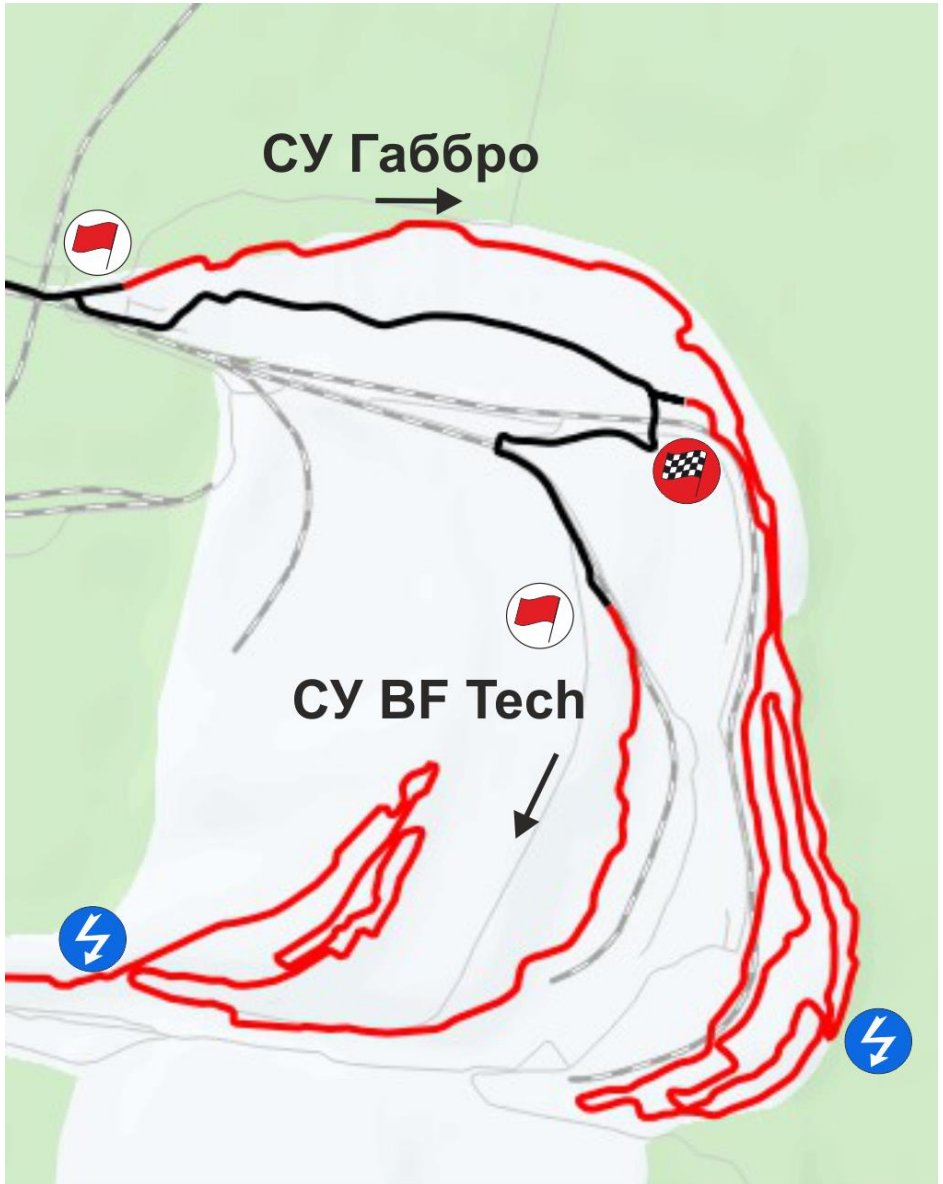
Скорость (км/ч)

38,38

Расстояние		НАПРАВЛЕНИЕ ДВИЖЕНИЯ	А Г	ИНФОРМАЦИЯ	До КВ
Общее	От позиции				
9,74	1,17	13 			4,75
10,88	1,14	14 			3,61
14,25	3,37	15 			0,24
14,31	0,06	16 			0,18
14,49	0,18	17 		 КВ-4 Габбро-1 57°02'17.6"N 61°35'57.2"E (0,03)	0,00

**Внимание:**  
**Финиш СУ "Габбро"**  
**В НОВОМ МЕСТЕ.**





Дистанция (км)

16,71

Время (ч.м)

0:25

Скорость (км/ч)

40,10

Расстояние		НАПРАВЛЕНИЕ ДВИЖЕНИЯ	ИНФОРМАЦИЯ	До КВ
Общее	От позиции			
0,00	0,00	<p>1 14,80</p>	<p><b>СУ-4 Габбро-1</b>  <b>57°02'23.5"</b>  <b>61°36'38.3"</b></p> <p><b>ПС</b></p>	16,71
0,58	0,58	<p>2 14,22</p>		16,13
1,87	1,29	<p>3 12,93</p>		14,84
2,67	0,80	<p>4 12,13</p>		14,04
3,17	0,50	<p>5 11,63</p>		13,54
5,20	2,03	<p>6 9,60</p>	<p><b>57°00'42.0"</b>  <b>61°38'48.4"</b></p> <p><b>ПС</b></p>	11,51

Дистанция (км)

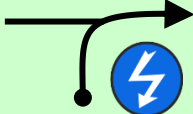







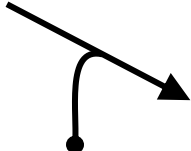
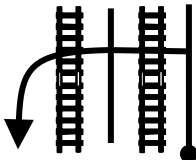
16,71

Время (ч:м)

0:25

Скорость (км/ч)

40,10

Расстояние		НАПРАВЛЕНИЕ ДВИЖЕНИЯ	ИНФОРМАЦИЯ	До КВ
Общее	От позиции			
9,50	4,30	 <p>7 5,30</p>	 <p>57°00'42.0" 61°38'48.4"</p> <p>ПС</p>	7,21
14,80	5,30	 <p>8 0,00</p>	 <p>СУ-4 Габбро-1 57°02'02.4"N 61°38'14.8"E</p>	1,91
14,95	0,15	 <p>9</p>	 <p>СУ-4 Габбро-1 57°02'04.1"N 61°38'06.8"E</p>  <p>ПС</p>	1,76
14,97	0,02	 <p>10</p>	<p>Экипажам чемпионата УрФО ехать прямо на поз.11 стр.40</p>	1,74
15,23	0,26	 <p>11</p>		1,48
15,86	0,63	 <p>12</p>		0,85

СУ 4 Габбро-1

14,80

КВ 4 Габбро-1

/КВ 5 BF Tech-2

Дистанция (км)



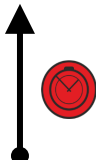
16,71

Время (ч:м)

0:25

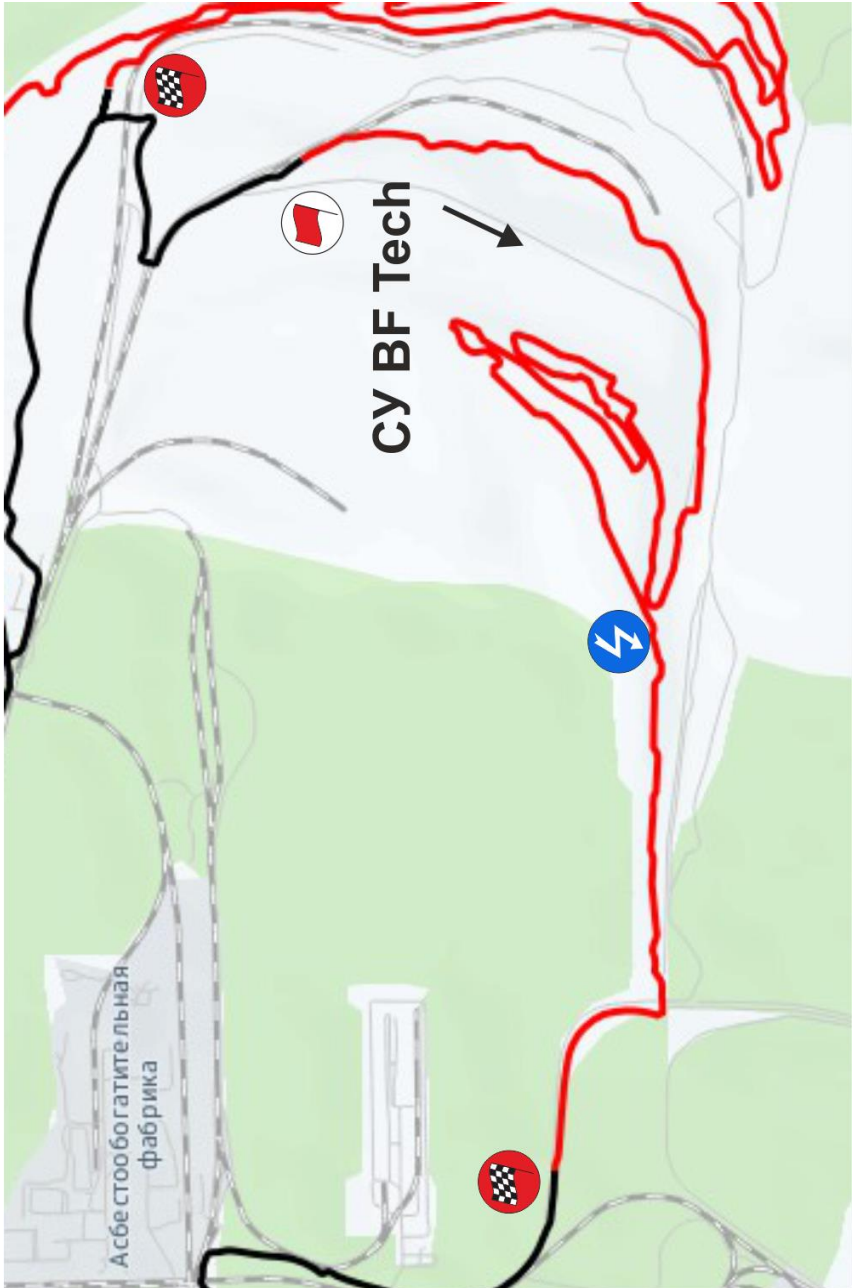
Скорость (км/ч)

40,10

Расстояние		НАПРАВЛЕНИЕ ДВИЖЕНИЯ	ИНФОРМАЦИЯ	До КВ
Общее	От позиции			
16,66	0,80	 <p>13</p>	 <p>КВ-5 BF Tech-2 57°01'37.2"N 61°37'54.2"E (0,05)</p>	0,05
16,71	0,05	 <p>14</p>		0,00







Дистанция (км)

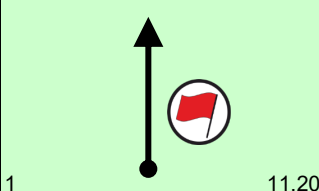

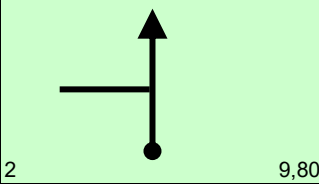
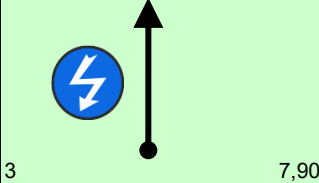

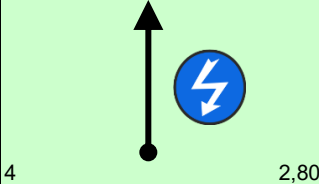

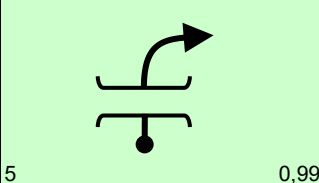
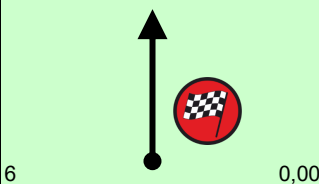

24,08

Время (ч:м)

0:50

Скорость (км/ч)

28,90

Расстояние		НАПРАВЛЕНИЕ ДВИЖЕНИЯ	ИНФОРМАЦИЯ	До КВ
Общее	От позиции			
0,00	0,00	 <p>1 11,20</p>	 <p>СУ-5 BF Tech-2 57°01'35" 61°37'52" ПС</p>	24,08
1,40	1,40	 <p>2 9,80</p>		22,68
3,30	1,90	 <p>3 7,90</p>	 <p>57°00'46.7"N 61°36'03.1"E ПС</p>	20,78
8,40	5,10	 <p>4 2,80</p>	 <p>57°00'46.7"N 61°36'03.1"E ПС</p>	15,68
10,21	1,81	 <p>5 0,99</p>		13,87
11,20	0,99	 <p>6 0,00</p>	 <p>СУ-5 BF Tech-2 57°00'59.4"N 61°33'39.9"E</p>	12,88

Дистанция (км)











24,08

Время (ч:м)

0:50

Скорость (км/ч)

28,90

Расстояние		НАПРАВЛЕНИЕ ДВИЖЕНИЯ	ИНФОРМАЦИЯ	До КВ
Общее	От позиции			
11,40	0,20		<p>СУ-5 BF Tech-2 57°01'00.2"N 61°33'28.0"E</p>   <p>ПС</p>	12,68
11,45	0,05			12,63
12,29	0,84			11,79
12,58	0,29			11,50
13,12	0,54			10,96
13,40	0,28			10,68

Дистанция (км)

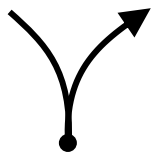
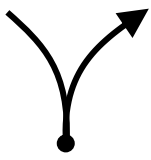
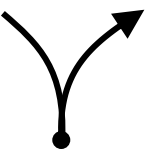
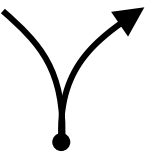
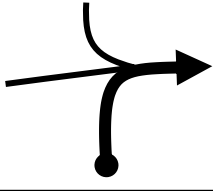
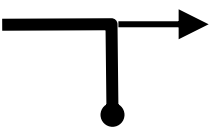
24,08

Время (ч:м)

0:50

Скорость (км/ч)

28,90

Расстояние		НАПРАВЛЕНИЕ ДВИЖЕНИЯ	А Г	ИНФОРМАЦИЯ	До КВ
Общее	От позиции				
15,22	1,82	13 			8,86
15,31	0,09	14 			8,77
15,51	0,20	15 			8,57
15,56	0,05	16 			8,52
18,86	3,30	17 			5,22
19,33	0,47	18 			4,75

Дистанция (км)

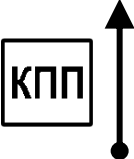
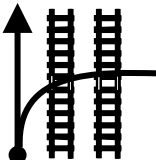
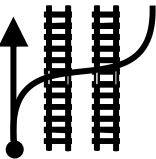
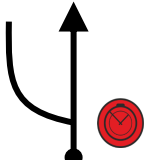

24,08

Время (ч:м)

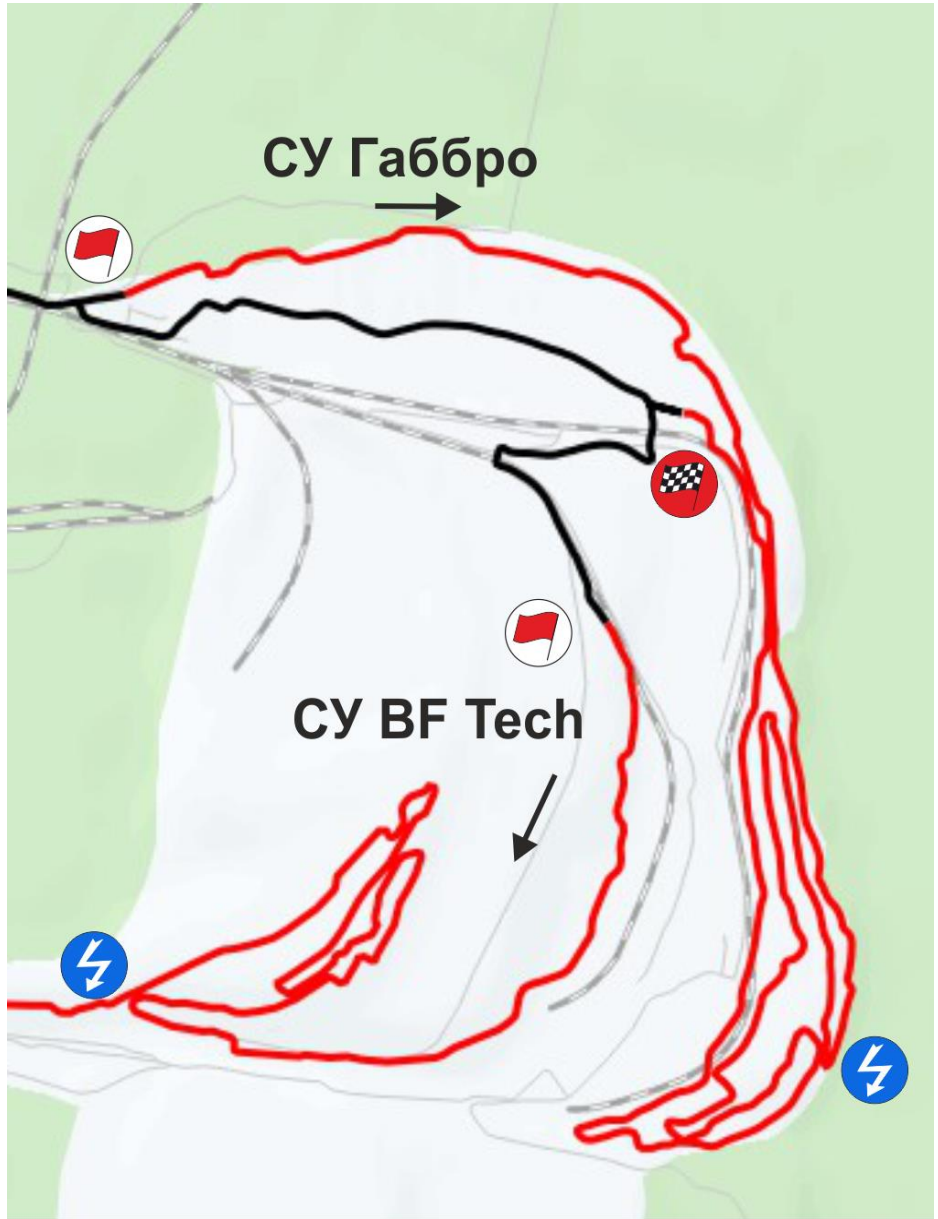
0:50

Скорость (км/ч)

28,90

Расстояние		НАПРАВЛЕНИЕ ДВИЖЕНИЯ	А Г	ИНФОРМАЦИЯ	До КВ
Общее	От позиции				
20,47	1,14	 <p>19</p>			3,61
23,84	3,37	 <p>20</p>			0,24
23,90	0,06	 <p>21</p>			0,18
24,08	0,18	 <p>22</p>		 <p>КВ-6 Габбро-2 57°02'17.6"N 61°35'57.2"E (0,03)</p>	0,00





Дистанция (км)

31,72

Время (ч:м)

0:50

Скорость (км/ч)

38,06

Расстояние		НАПРАВЛЕНИЕ ДВИЖЕНИЯ	ИНФОРМАЦИЯ	До КВ
Общее	От позиции			
0,00	0,00	<p>1 14,80</p>	<p>СУ-6 Габбро-2 57°02'23.5" 61°36'38.3" ПС</p>	31,72
0,58	0,58	<p>2 14,22</p>		31,14
1,87	1,29	<p>3 12,93</p>		29,85
2,67	0,80	<p>4 12,13</p>		29,05
3,17	0,50	<p>5 11,63</p>		28,55
5,20	2,03	<p>6 9,60</p>	<p>57°00'42.0" 61°38'48.4" ПС</p>	26,52

4,30

Дистанция (км)

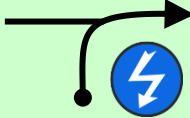







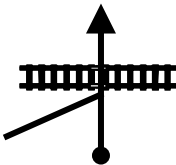
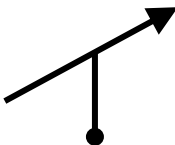
31,72

Время (ч:м)

0:50

Скорость (км/ч)

38,06

Расстояние		НАПРАВЛЕНИЕ ДВИЖЕНИЯ	ИНФОРМАЦИЯ	До КВ
Общее	От позиции			
9,50	4,30	 <p>7 5,30</p>	 <p>57°00'42.0" 61°38'48.4" ПС</p>	22,22
14,80	5,30	 <p>8 0,00</p>	 <p>СУ-6 Габбро-2 57°02'02.4"N 61°38'14.8"E</p>	16,92
14,95	0,15	 <p>9</p>	 <p>СУ-6 Габбро-2 57°02'04.1"N 61°38'06.8"E  ПС</p>	16,77
14,97	0,02	 <p>10</p>		16,75
16,72	1,75	 <p>11</p>		15,00
17,04	0,32	 <p>12</p>		14,68

6

6



Дистанция (км)

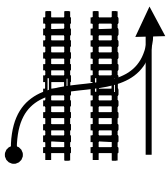
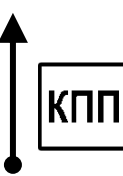
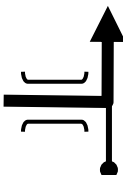
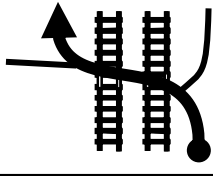
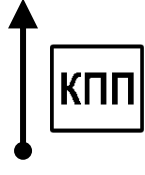
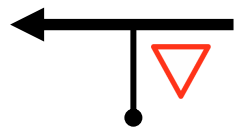

31,72

Время (ч:м)

0:50

Скорость (км/ч)

38,06

Расстояние		НАПРАВЛЕНИЕ ДВИЖЕНИЯ	А Г	ИНФОРМАЦИЯ	До КВ
Общее	От позиции				
17,37	0,33	13 			14,35
20,92	3,55	14 			10,80
22,03	1,11	15 			9,69
23,15	1,12	16 			8,57
24,09	0,94	17 			7,63
24,44	0,35	18 			7,28

Дистанция (км)

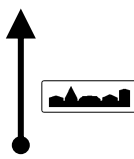



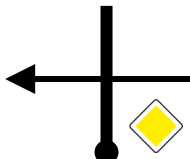

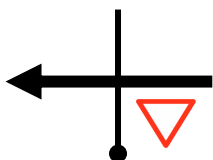

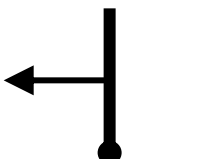



31,72

Время (ч:м)

0:50

Скорость (км/ч)

38,06

Расстояние		НАПРАВЛЕНИЕ ДВИЖЕНИЯ	ИНФОРМАЦИЯ	До КВ
Общее	От позиции			
24,97	0,53	 <p>19</p>		6,75
30,85	5,88	 <p>20</p>		0,87
31,10	0,25	 <p>21</p>	 <p>На ул.Северную</p>	0,62
31,53	0,43	 <p>22</p>	 <p>На ул.Серова</p>	0,19
31,60	0,07	 <p>23</p>	<p>Въезд в АТП</p> 	0,12
31,72	0,12	 <p>24</p>	 <p>КВ-7 Финиш 57°01'40.0" 61°28'43.5"</p>	0,00

